



Deciso dall'Assemblea comunale il 25.06.2008




Approvato dal Governo con il decreto n. 810 del 03.09.2013

Determinazioni





Utilizzazione di base - zone edificabili

	SC	Zona Stalle di Cabiè	III	Art. 26 LE
---	----	----------------------	-----	------------


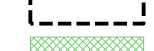
Utilizzazione di base - zone non edificabili

		Zona agricola	III	Art. 32 LPTC
		Zona altro territorio comunale	III	Art. 41 LPTC
		Zona altro territorio comunale: acque	III	Art. 41 LPTC

Utilizzazioni multiple

		Zona di protezione del paesaggio		Art. 34 LPTC
		Zona di protezione delle acque sotterranee e delle sorgenti		Art. 37 LPTC
		Zona di pericolo elevato 1		Art. 38 LPTC
		Zona di pericolo limitato 2		Art. 38 LPTC

Indicazioni a scopo informativo

		Settore di rilevamento per le zone di pericolo		
		Area boschiva		

GS in base all' OIF (art. 43)

Base legale

Misurazione ufficiale (MU), Comune di Lostallo, Cantone dei Grigioni, 22.12.2017

